

WOONASQUATUCKET RIVER GREENWAY



MAYOR JORGE O. ELORZA
CITY OF PROVIDENCE

WOONASQUATUCKET
RIVER
GREENWAY



WOONASQUATUCKET RIVER
WATERSHED COUNCIL

Reunión Pública #1
17 de junio de 2019

Agenda para hoy

- **Bienvenida**
- **Historia del Corredor**
- **Alcance y Cronograma del Proyecto**
- **Descripción General de las Condiciones Existentes**
- **Alternativas Conceptuales del Proyecto**
- **Discusiones en Grupos**
- **Siguientes Pasos**

Historia del Corredor: The Woonasquatucket River Greenway

- **1994:**
 - Fred Lippit, Líder del Providence Plan, crea El Woonasquatucket River Greenway Project (WRGP), para ayudar en la revitalización de Olneyville
 - ✓ Barrio con mayor desventaja económica en Providence
 - ✓ Sin parques seguros
 - ✓ 60% de los residentes no tienen auto propio
- **1998:**
 - El Río Woonasquatucket es designado parte de los Ríos de la Herencia Histórica Americana
- **2001:**
 - Se crea el Woonasquatucket River Watershed Council (WRWC)



Historia del Corredor: The Woonasquatucket River Greenway

- **2001:**
 - Se completa la primera sección de la ciclo-vía en calle del Providence Place Mall a la Calle Valley
- **2006-2014:**
 - Se completan los segmentos de ciclo vía exclusivos de la Avenida Kinsley a la Avenida Lyman en Jonhston
 - Campo de golf Buttonhole
 - La Plaza Eagle
 - El Parque Donigian
 - El Parque Woonasquatucket Adventure



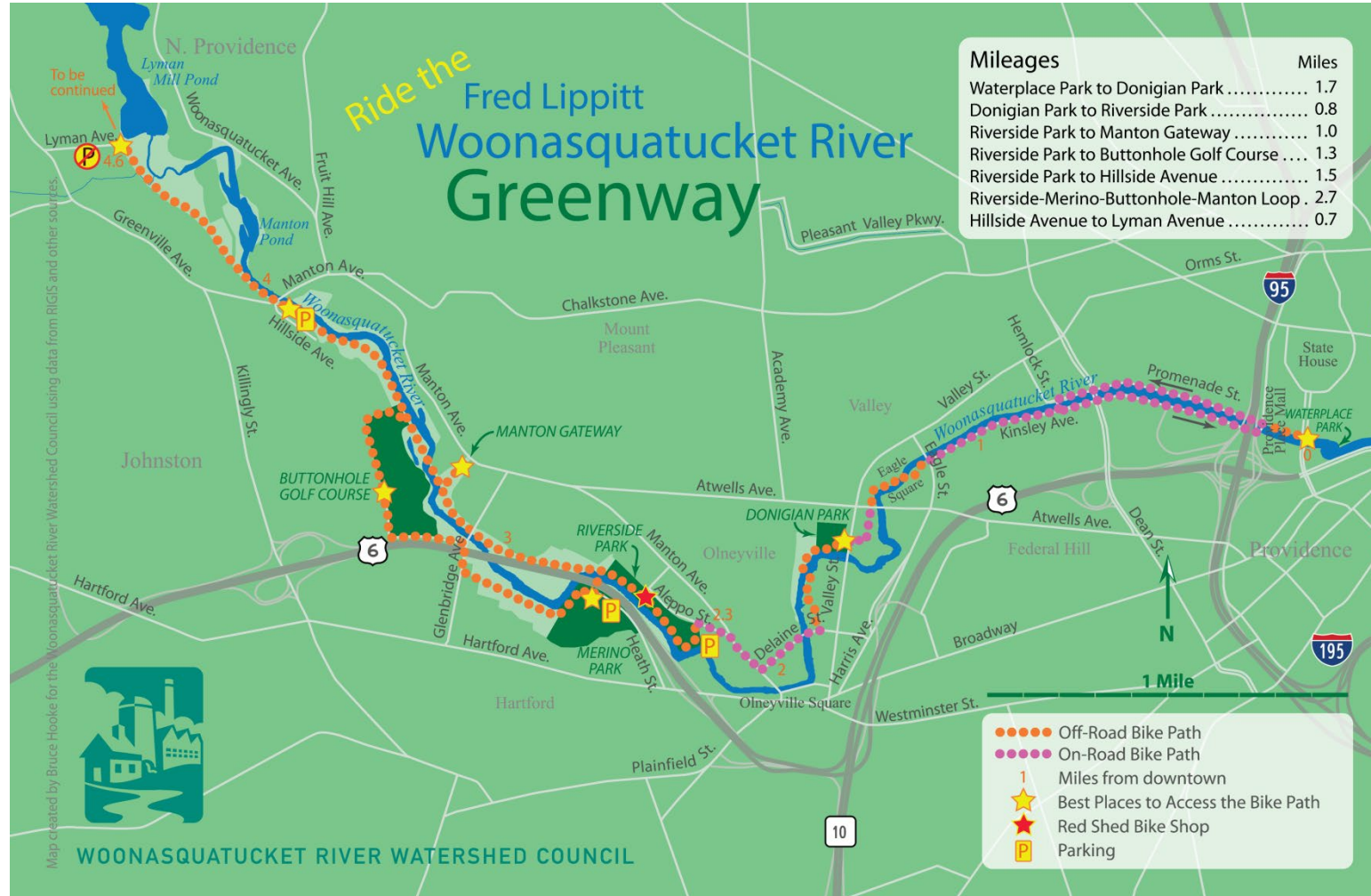
Historia del Corredor: The Woonasquatucket River Greenway

■ Hoy:

- Se han creado 75 acres de parques colindantes con el río
- Se han creado o revitalizado 6 parques públicos de uso continuo
- Existen 7 millas de ciclo vías “Greenway” en Providence y Johnston
- Hay un plan de control de vegetación invasiva a lo largo de las 7 millas
- Cada verano, el Campamento Red Shed Bike enseña a 100 niños a andar en bicicleta en las ciclo vías “Greenway”
- Se han asegurado más de 120 millones de dólares para ciclo vías “Greenway” y parques

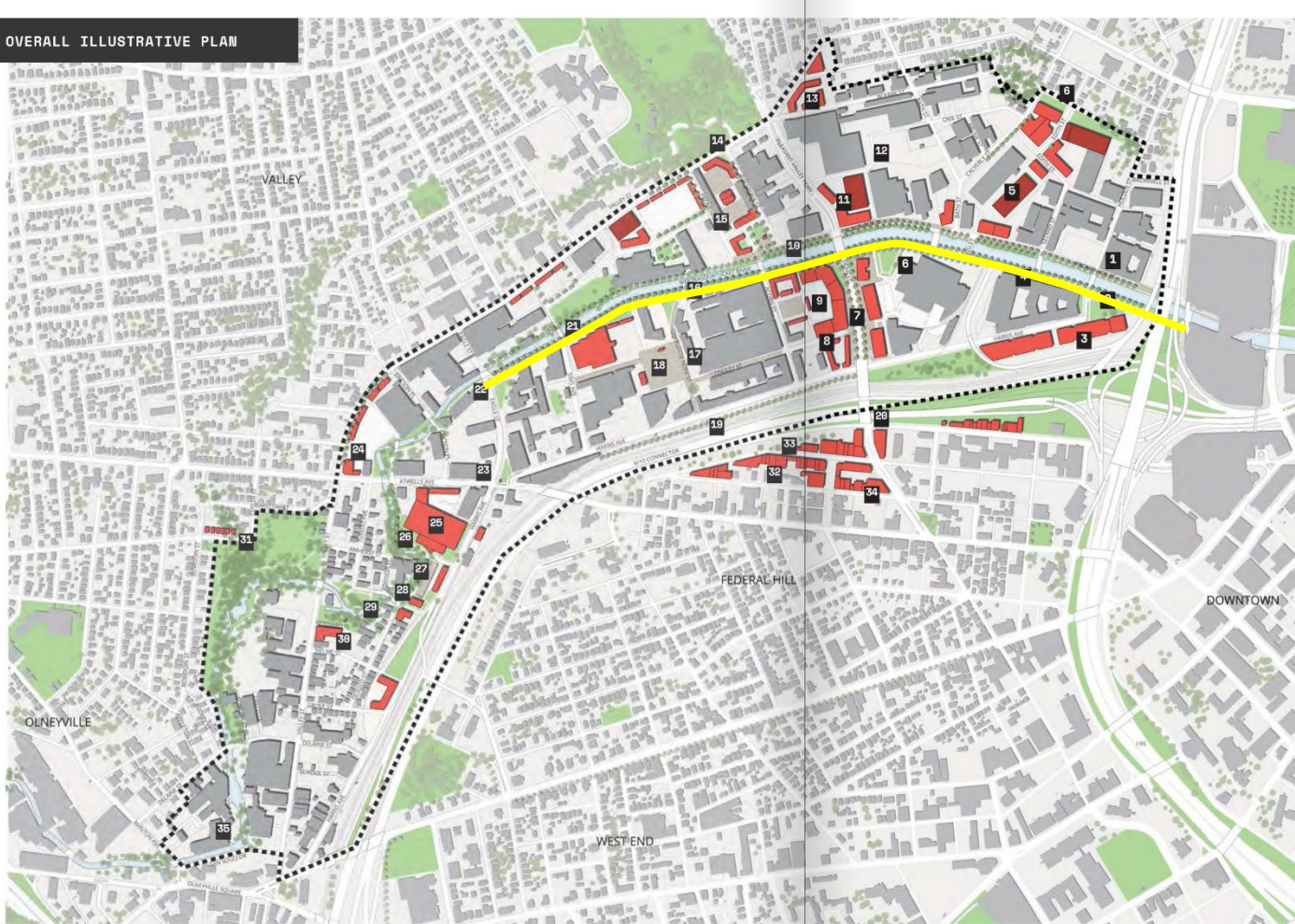


Historia del Corredor: The Woonasquatucket River Greenway



Historia del Corredor: The Woonasquacket Vision Plan (2018)

OVERALL ILLUSTRATIVE PLAN



■ Metas del Vision Plan:

- Mejorar la Sustentabilidad y Resiliencia
- Apoyar e Incrementar los Clústeres Económicos Existentes en torno a las Artes, Comida, y Fabricantes
- Preservar y Crear Espacios Asequibles
- Mejorar el Acceso y la Conectividad
- Mejorar y Mantener los Espacios Públicos

Historia del Corredor: The Woonasquacket Vision Plan (2018)



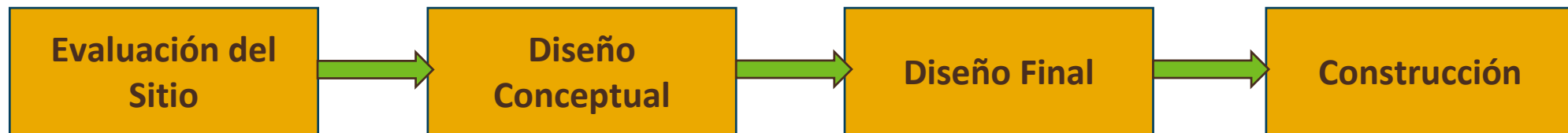
Alcance y Cronograma del Proyecto

■ Objetivos del Proyecto


- Mejorar la seguridad de los peatones y ciclistas
- Mejorar el acceso al río
- Mejorar la conectividad entre Olneyville, Valley, Smith Hill y Downtown
- Reducir el riesgo de inundaciones y mejorar la calidad del agua

■ Participación de la Comunidad

■ Proceso



Alcance y Cronograma del Proyecto













Providence



WOONASQUATUCKET RIVER GREENWAY



WOONASQUATUCKET
RIVER
GREENWAY



WOONASQUATUCKET RIVER
WATERSHED COUNCIL



WOONASQUATUCKET RIVER GREENWAY

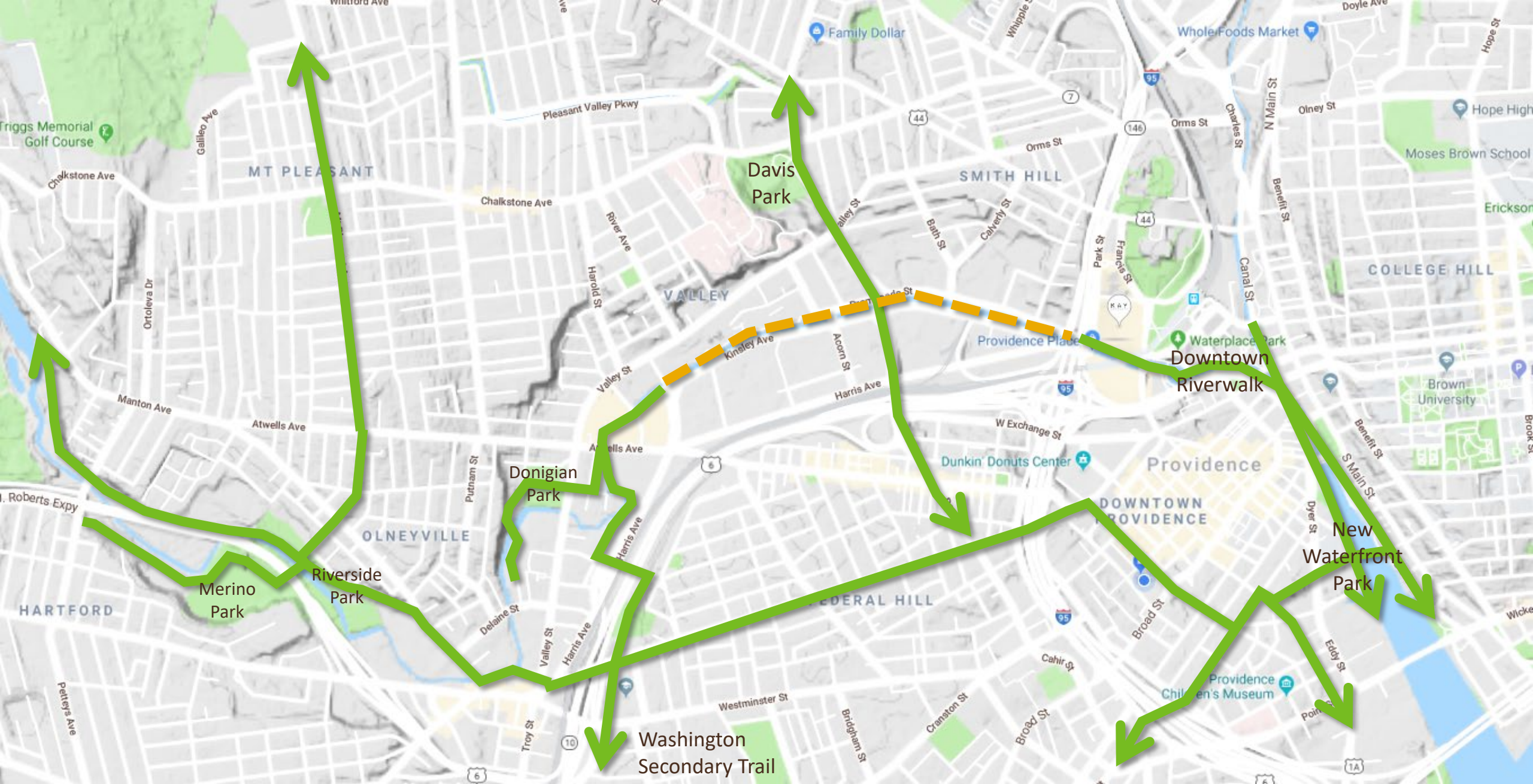


MAYOR JORGE O. ELORZA
CITY OF PROVIDENCE

WOONASQUATUCKET
RIVER
GREENWAY



WOONASQUATUCKET RIVER
WATERSHED COUNCIL



WOONASQUATUCKET RIVER GREENWAY




WOONASQUATUCKET
RIVER
GREENWAY



WOONASQUATUCKET RIVER
WATERSHED COUNCIL

Descripción General de las Condiciones Existentes



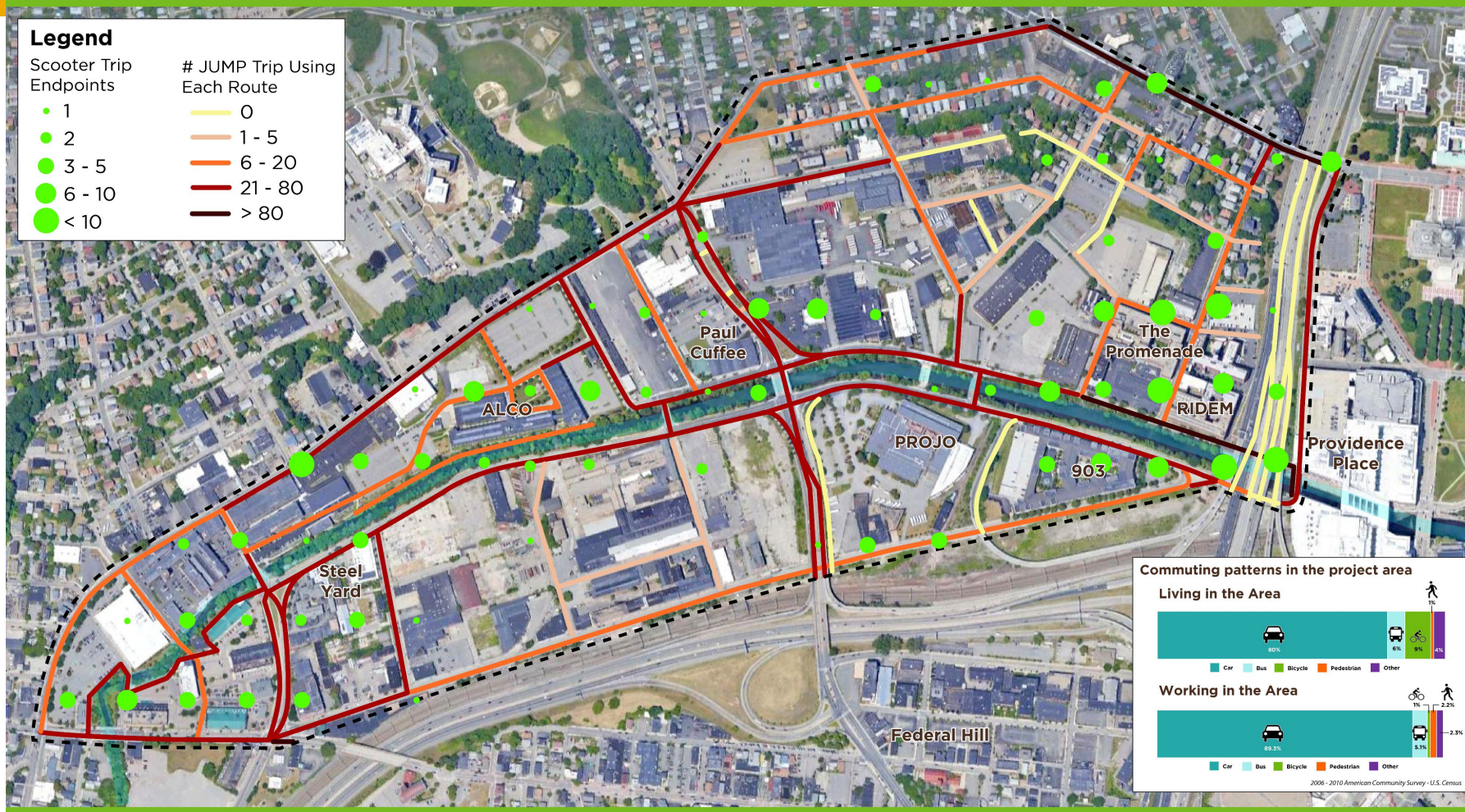
Descripción General de las Condiciones Existentes



Descripción General de las Condiciones Existentes



Descripción General de las Condiciones Existentes

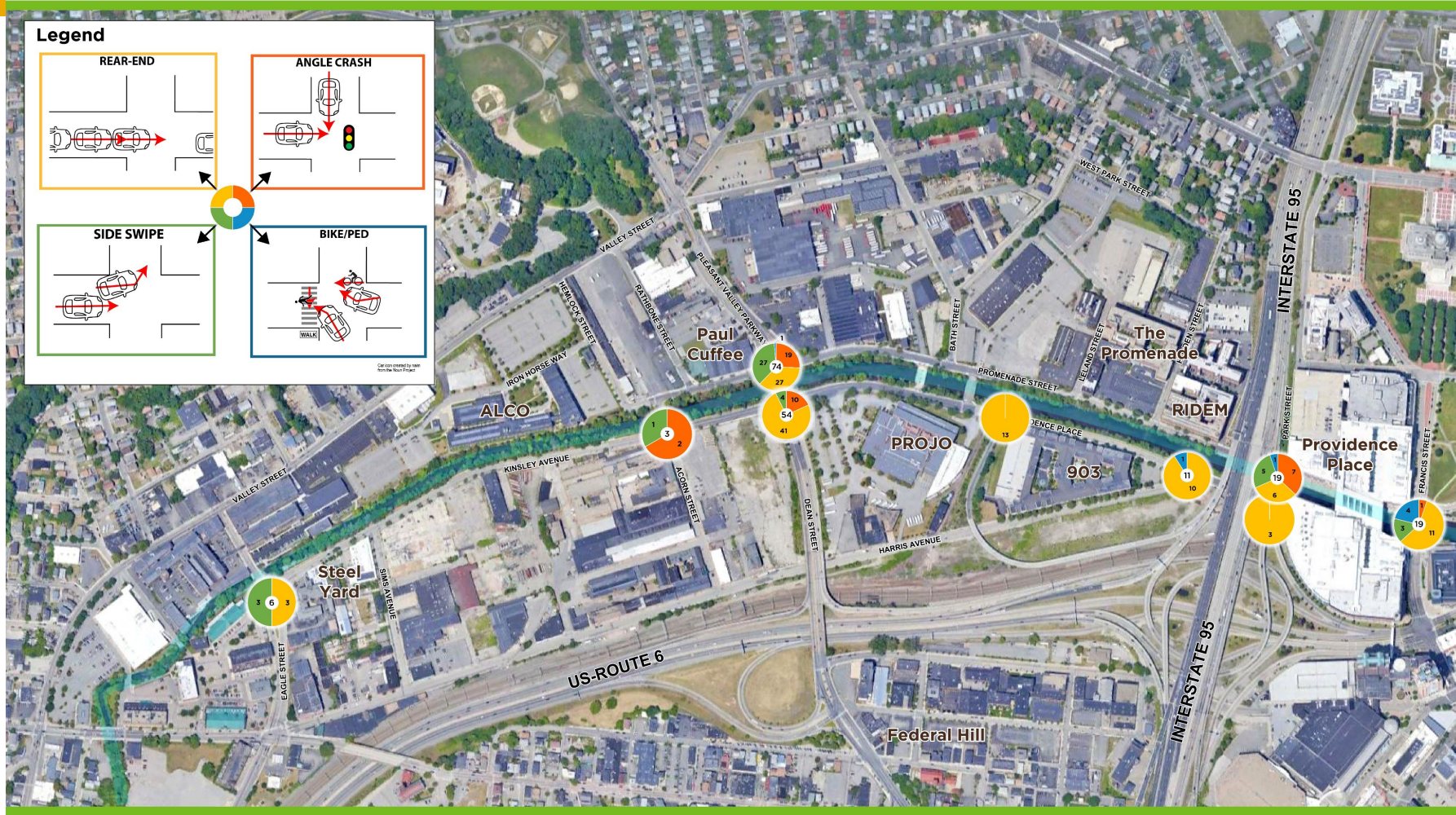


- Modos alternativos de transportación son populares a lo largo y alrededor del corredor del proyecto, lo que indica la necesidad de mejorar la calidad de infraestructura para peatones y ciclistas

Micromobility Map

WOONASQUATUCKET RIVER GREENWAY

Descripción General de las Condiciones Existentes

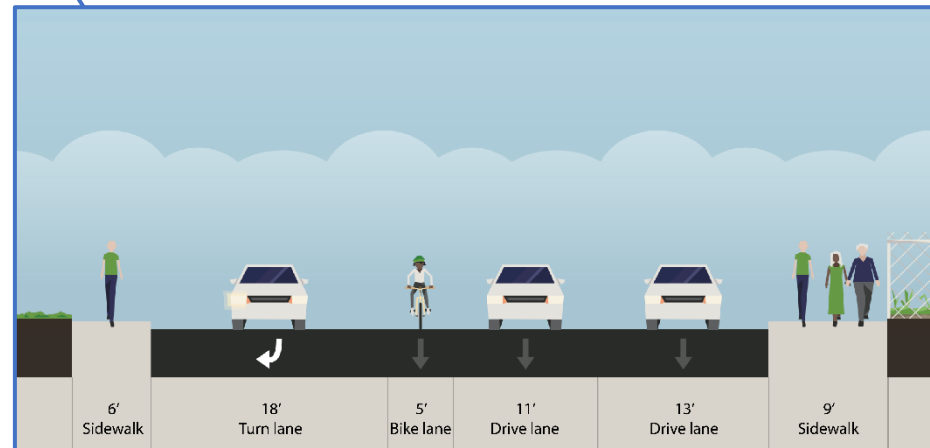
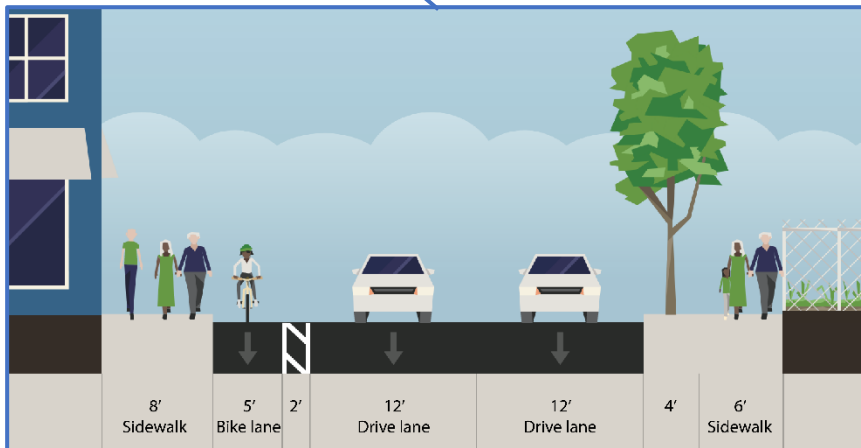
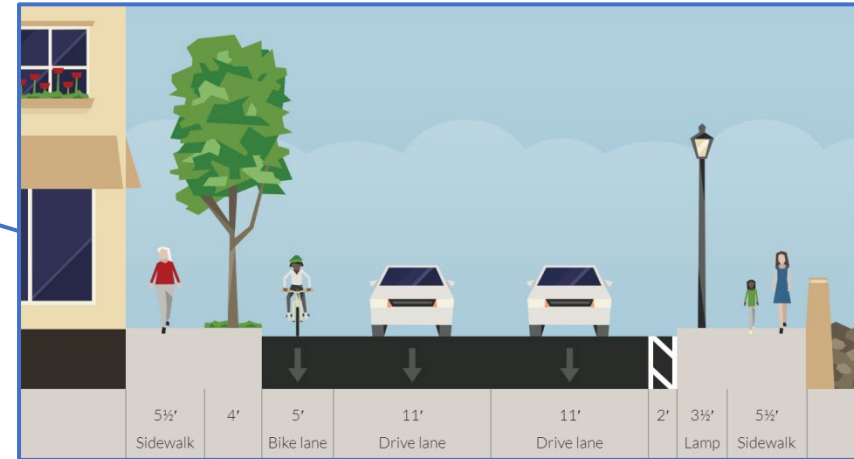
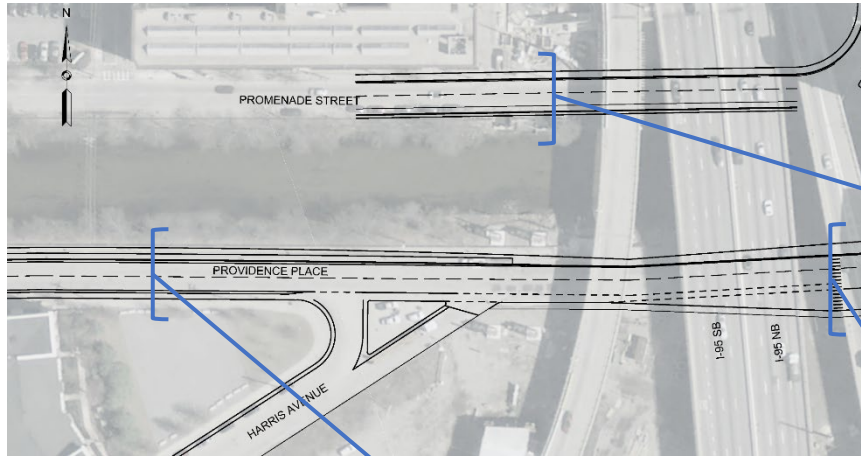


Crash Data

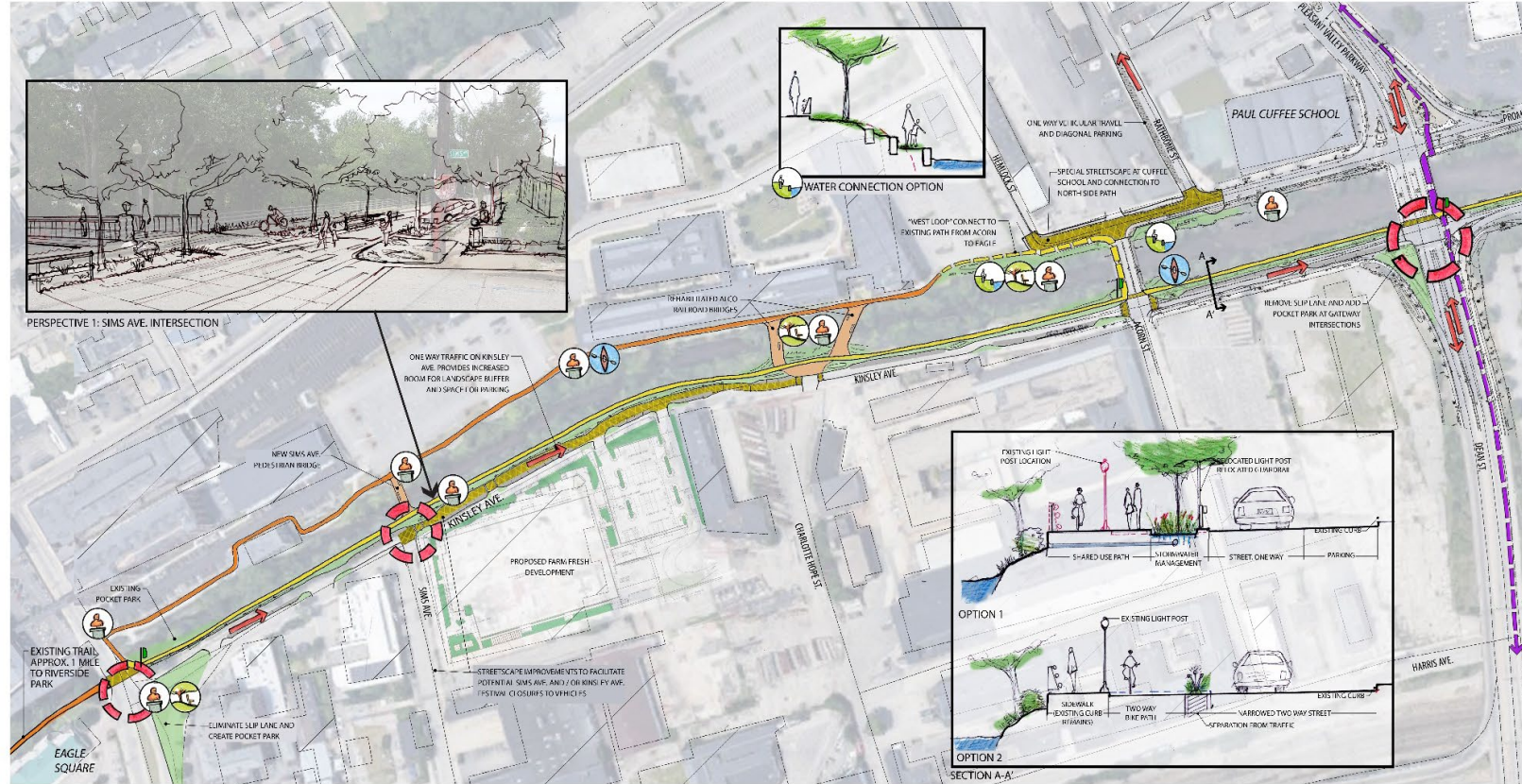
WOONASQUATUCKET RIVER GREENWAY

- El mapa muestra los lugares con alto índice de colisiones
- Los clústeres de colisiones se sobrepasan con los lugares de mucho tráfico

Descripción General de las Condiciones Existentes



Alternativas Conceptuales (BORRADOR)

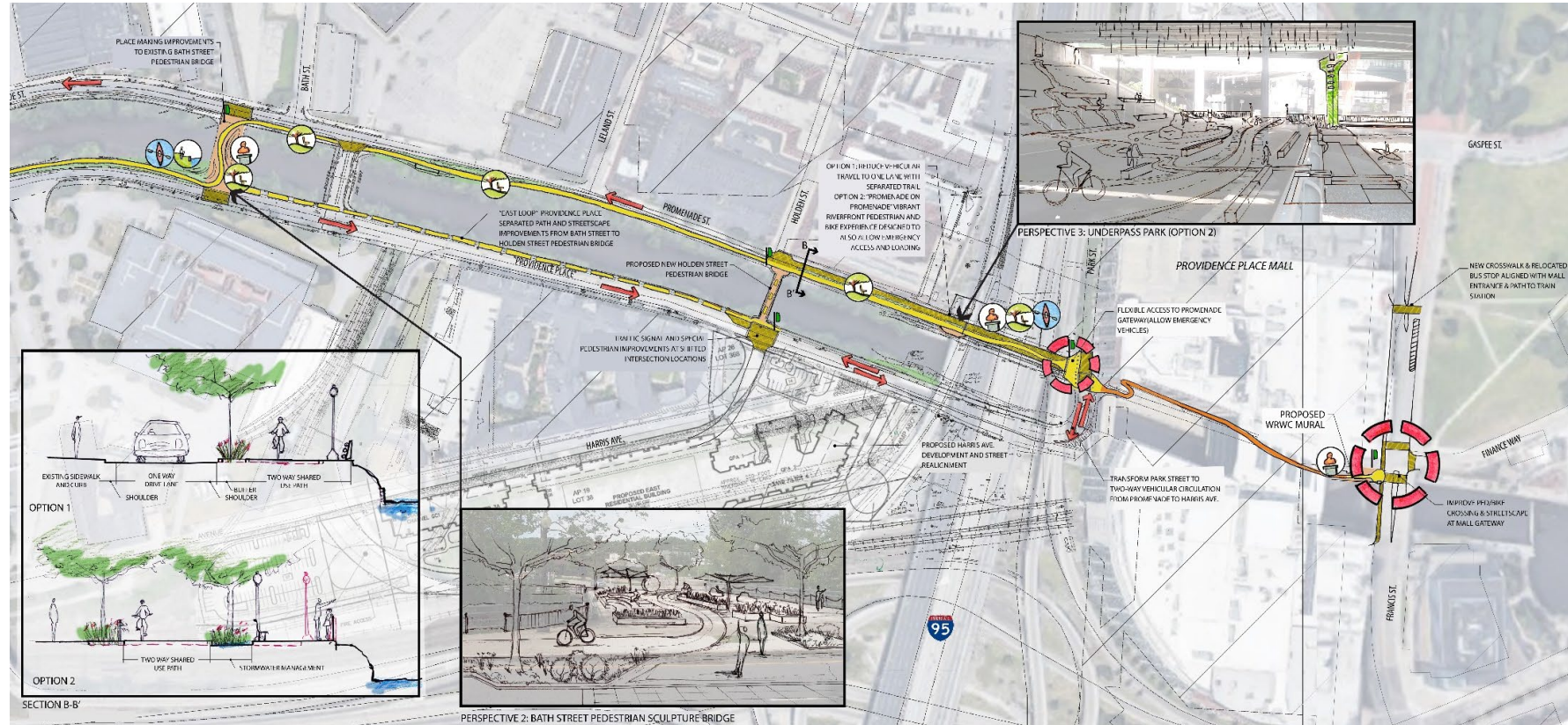


- SYMBOLS LEGEND**
- PROPOSED SEPARATED TRAIL
 - EXISTING TRAIL
 - POTENTIAL TRAIL
 - PLANNED SHARED TRAIL (FUTURE)
 - PEDESTRIANS AND BICYCLISTS ONLY
 - PROPOSED SPECIAL SHARED STREET TREATMENT
 - PROPOSED ON STREET PARKING

- SYMBOLS LEGEND: OPPORTUNITIES**
- POCKET PARK
 - KAYAK LAUNCH
 - CONNECTION TO RIVER
 - LARGE PUBLIC ART OPPORTUNITIES
 - GATEWAY
 - WAYFINDING

- PROPOSED VEHICULAR CIRCULATION**
- ONE WAY VEHICULAR TRAVEL
 - TWO WAY VEHICULAR TRAVEL

Alternativas Conceptuales (BORRADOR)



SYMBOLS LEGEND

- PROPOSED SEPARATED TRAIL
- EXISTING TRAIL
- POTENTIAL TRAIL
- PLANNED SHARED TRAIL (FUTURE)
- PEDESTRIANS AND BICYCLISTS ONLY
- PROPOSED SPECIAL SHARED STREET TREATMENT
- PROPOSED ON STREET PARKING

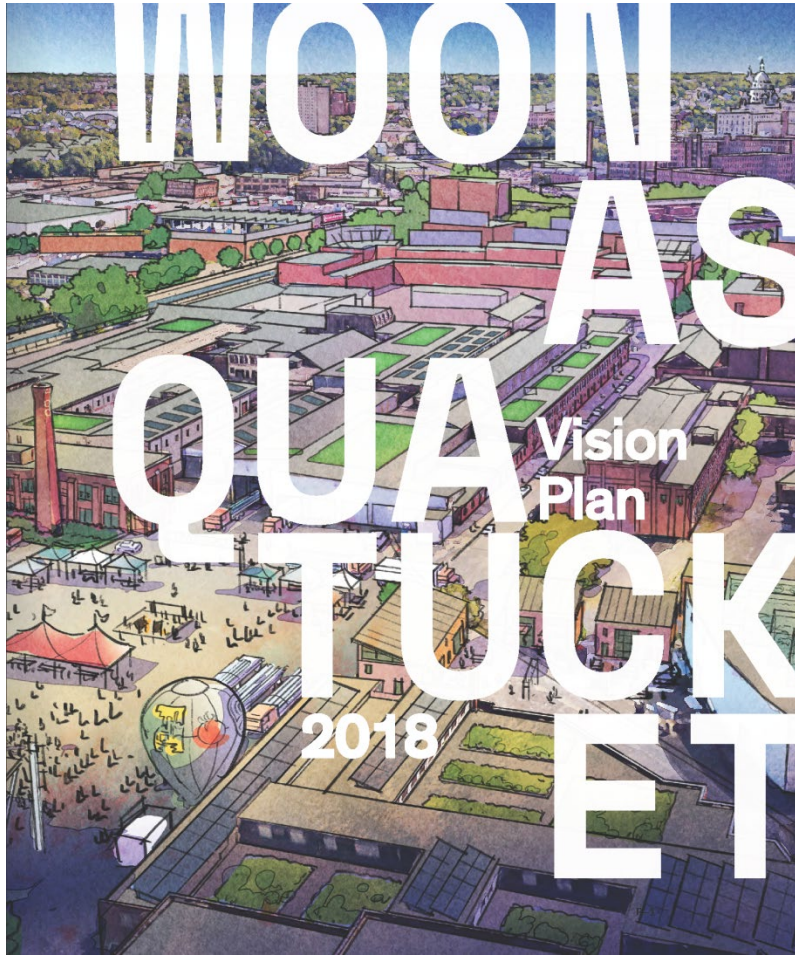
SYMBOLS LEGEND: OPPORTUNITIES

- POCKET PARK
- KAYAK LAUNCH
- CONNECTION TO RIVER
- LARGE PUBLIC ART OPPORTUNITIES
- GATEWAY
- WAYFINDING

PROPOSED VEHICULAR CIRCULATION

- ONE WAY VEHICULAR TRAVEL
- TWO WAY VEHICULAR TRAVEL

Sesión Informativa: Vision Plan y WRWC



Discusiones en Grupos: Acceso al Río e Infraestructura Verde

Acceso al Río



Infraestructura Verde



Discusiones en Grupos:

Diseño Urbano/Paisaje Urbano/Arte Público


Mini Parques



Paseos peatonales



Tratamientos en los
bajopasos



Bancas públicas

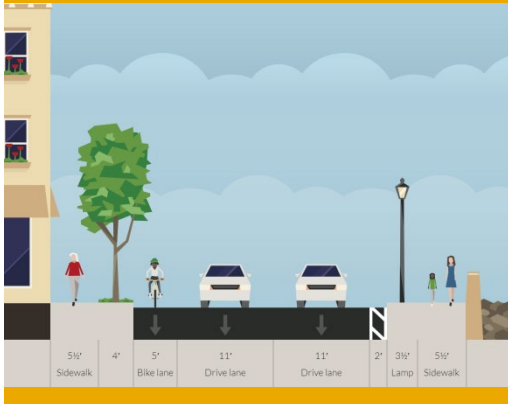


Arte Público



Discusiones en Grupos: Diseño Urbano & Circulación

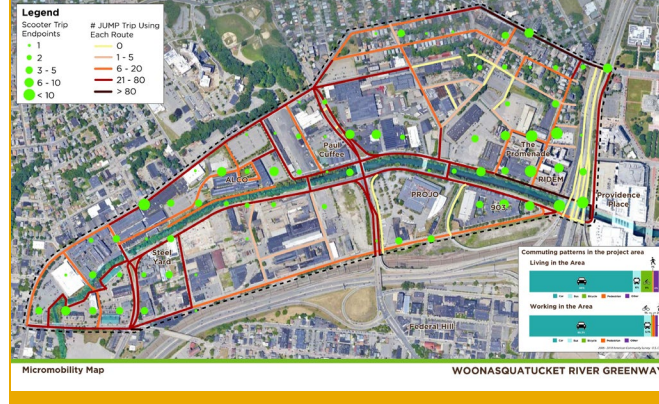
Diseño de calles



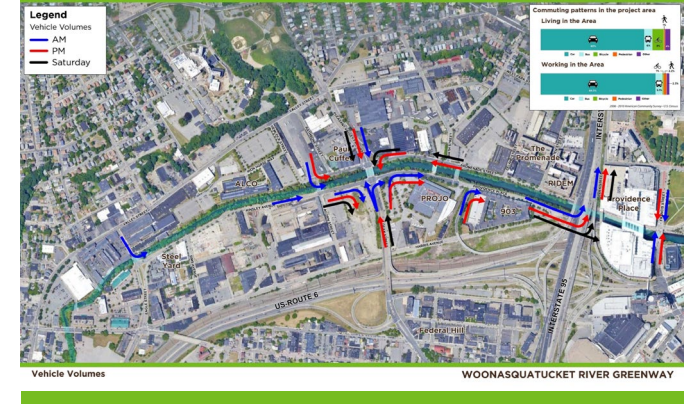
Cruces Peatonales



Mobilidad



Seguridad



Instalaciones de Bicicletas



Extensiones de Acera



Chicanas



Calles Compartidas/ Espacio Peatonal



Siguientes Pasos

- Comentarios públicos sobre el diseño conceptual
- Caminata del corredor mañana
- Entrega del diseño conceptual

Conclusión

¡GRACIAS!

Alicia Lehrer, ED, WRWC

Jessica Pflaumer, AICP, City of Providence

PREGUNTAS?

jpflaumer@providenceri.gov

(401) 680-8400 | Ext: 8519

<http://www.providenceri.gov/planning/woonasquatucket/>

WOONASQUATUCKET
RIVER GREENWAY



MAYOR JORGE O. SLOZKA
CITY OF PROVIDENCE

WOONASQUATUCKET
RIVER
GREENWAY



WOONASQUATUCKET RIVER
WATERSHED COUNCIL